

28 de octubre de 2024



El Centro de Coordinación de Emergencias informa de las alertas:



nivel naranja por lluvias en la provincia de Castellón y lluvias y tormentas en el interior de la de Valencia



nivel amarillo por lluvias y tormentas en la provincia de Alicante y por lluvias en el litoral de Valencia



nivel amarillo por fenómeno costero en toda la costa de la Comunitat Valenciana



nivel amarillo por viento en el interior de la provincia de Valencia



Precipitaciones de hasta 120mm en 12 horas en la mitad norte de Castellón según AEMET.

--



El Centre de Coordinació d'Emergències informa de les alertes:



nivell taronja per pluges a la província de Castelló i pluges i tempestes a l'interior de la de València



nivell groc per pluges i tempestes a la província d'Alacant i per pluges en el litoral de València



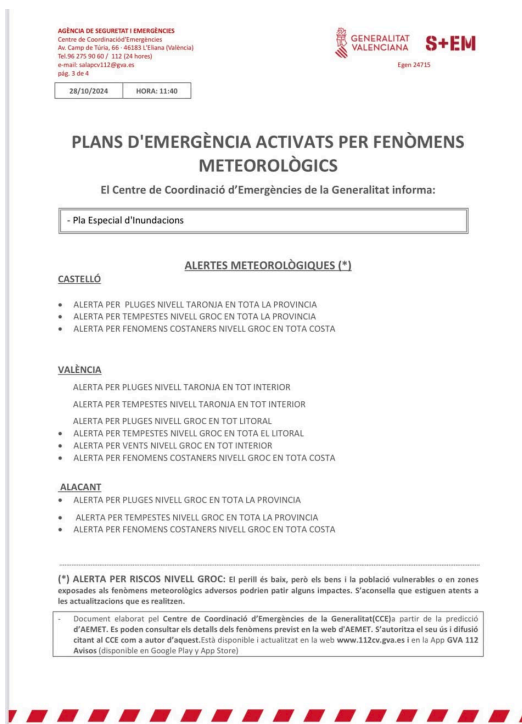
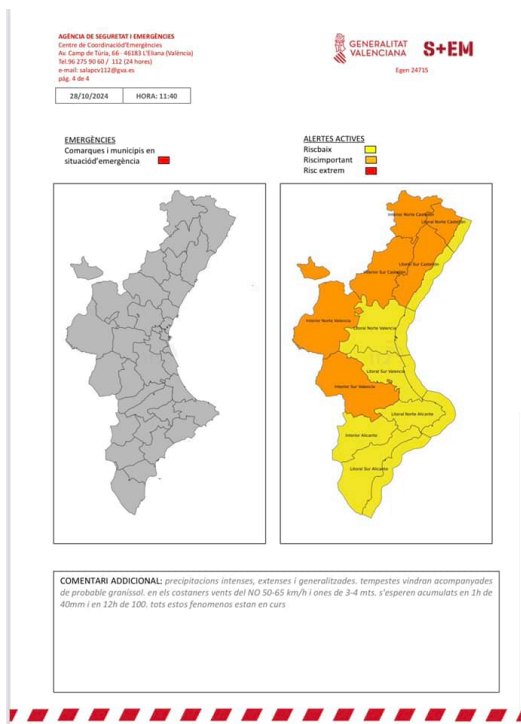
nivell groc per fenomen costaner en tota la costa de la Comunitat Valenciana



nivell groc per vent a l'interior de la província de València



Precipitacions de fins a 120mm en 12 hores en la mitat nord de Castelló segons AEMET.



29 de octubre de 2024

(07:30) El Centro de Coordinación de Emergencias actualiza las alertas meteorológicas vigentes ☁️🌧️

- Torrent continúa en alerta amarilla por lluvias.
- Se amplía la alerta naranja por lluvias al litoral sur de Valencia.
- Continúa la alerta nivel naranja por lluvias y tormentas en todo el interior de la provincia de Valencia.
- ➡ Se prevén precipitaciones intensas, extensas y generalizadas.
- ➡ Las tormentas vendrán acompañadas de probable granizo
- ➡ Pueden alcanzarse precipitaciones acumuladas en 1 hora de 40 l/m2 y en 12 horas de 100 l/m2.

--

(07.30) El Centre de Coordinació d'Emergències actualitza les alertes meteorològiques vigents ☁️🌧️

- Torrent continua en alerta groga per pluges.
- S'amplia l'alerta taronja per pluges al litoral sud de València.
- Continua l'alerta nivell taronja per pluges i tempestes en tot l'interior de la província de València.
- ➡ Es preveuen precipitacions intenses, extenses i generalitzades.
- ➡ Les tempestes vindran acompanyades de probable granísol
- ➡ Poden aconseguir-se precipitacions acumulades en 1 hora de 40 l/m² i en 12 hores de 100 l/m².

AGENCIA DE SEGURIDAD Y EMERGENCIAS

Centro de Coordinación de Emergencias

Av. Campo de Fútbol, 40 - 46100 L'Alfara (Valencia)

Tel. 96 275 90 60 / 112 (24 horas)

email: salamanca112@gva.es

plg. 2 de 4

29/10/2024

HORA: 06:50

EMERGENCIAS

Comarcas y municipios en situación de emergencia

ALERTAS ACTIVAS

Riesgo bajo

Riesgo importante

Riesgo extremo

COMENTARIO ADICIONAL:

Se prevén precipitaciones intensas, extensas y generalizadas. Las tormentas vendrán acompañadas de probable granizo. Fenómenos costeros asociados a vientos del NO 50-65 km/h y olas de 3-4 mts. Pueden alcanzarse precipitaciones acumuladas en 1h de 40mm y en 12h de 100mm. Todos estos fenómenos están en curso y se mantendrán en los próximos días.

29/10/2024

HORA: 06:50

PLANES DE EMERGENCIA ACTIVADOS POR FENÓMENOS METEOROLÓGICOS

El Centro de Coordinación de Emergencias de la Generalitat informa:

- Plan de Inundaciones-Plan Territorial CV

ALERTAS METEOROLÓGICAS

CASTELLÓN

- ALERTA POR LLUVIAS NIVEL AMARILLO EN TODA LA PROVINCIA
- ALERTA POR TORMENTAS NIVEL AMARILLO EN TODA LA PROVINCIA
- ALERTA POR FENOMENOS COSTEROS NIVEL AMARILLO EN TODA COSTA

VALENCIA

- ALERTA POR LLUVIAS NIVEL NARANJA EN TODO INTERIOR Y LITORAL SUR
- ALERTA POR TORMENTAS NIVEL NARANJA EN TODO INTERIOR
- ALERTA POR LLUVIAS NIVEL AMARILLO EN TODO LITORAL
- ALERTA POR TORMENTAS NIVEL AMARILLO EN TODO EL LITORAL
- ALERTA POR VIENTOS NIVEL AMARILLO EN TODO INTERIOR
- ALERTA POR FENOMENOS COSTEROS NIVEL AMARILLO EN TODA COSTA

ALICANTE

- ALERTA POR LLUVIAS NIVEL AMARILLO EN TODA LA PROVINCIA
- ALERTA POR TORMENTAS NIVEL AMARILLO EN TODA LA PROVINCIA
- ALERTA POR FENOMENOS COSTEROS NIVEL AMARILLO EN TODA LA COSTA

(*) ALERTAS POR RIESGOS NIVEL AMARILLO: El peligro es bajo, pero los bienes y la población vulnerables o en zonas expuestas a los fenómenos meteorológicos adversos podrían sufrir algún impacto. Se aconseja que permanezcan atentos a las actualizaciones que se realicen.

- Documento elaborado por el Centro de Coordinación de Emergencias de la Generalitat (CCE) a partir de la predicción de AEMET. Se pueden consultar los detalles de los fenómenos previstos en la web de AEMET. Se autoriza su uso y difusión citando al CCE como autor del mismo. Está disponible y actualizado en la web www.112cv.gva.es y en la App GVA 112 Avisos (disponible en Google Play y App Store)

● Torrent pasa a alerta naranja por lluvias.

●🌧 El Centro de Coordinación de Emergencias establece la situación 1 por lluvias en la Ribera Alta

● Alerta nivel rojo en el litoral sur de València

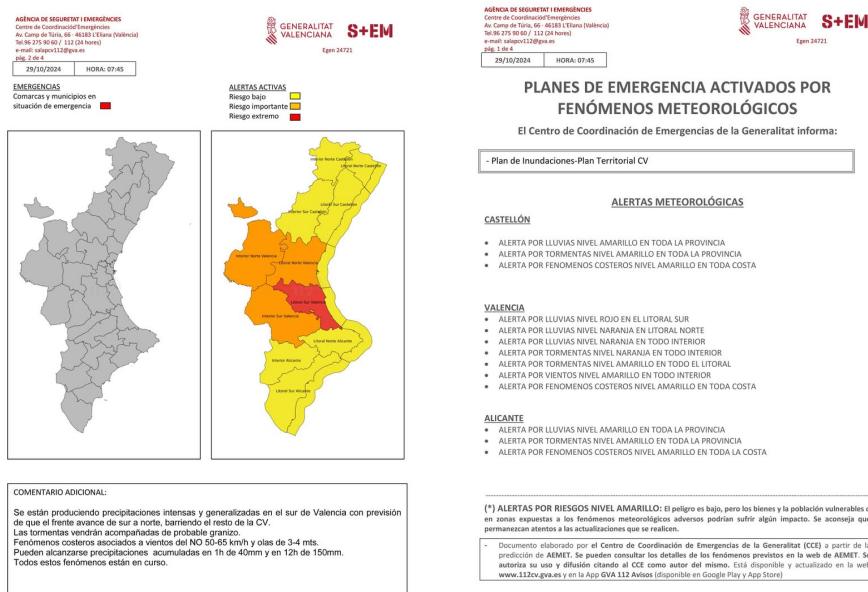
● Se amplía la alerta por lluvias a nivel naranja al litoral norte de Valencia y se mantiene en el interior de la provincia

● Torrent passa a alerta taronja per pluges.

●🌧 El Centre de Coordinació d'Emergències establix la situació 1 per pluges a la Ribera Alta

● Alerta nivell roig en el litoral sud de València

● S'amplia l'alerta per pluges a nivell taronja al litoral nord de València i es manté a l'interior de la província





🌧 Con la #Dana evita circular en coche si no es necesario

💧 En caso de riesgo de inundaciones no te acerques a zonas inundables porque puede sorprenderte una corriente de agua

En caso de emergencia, llama al 1·1·2 ➡☎

--

 Amb la Dana evita circular amb cotxe si no és necessari

 En cas de risc d'inundacions no t'acostes a zones inundables perquè pot sorprendre't un corrent d'aigua

En cas d'emergència, telefona al 1·1·2

<https://www.facebook.com/share/v/1BtTzDQUUU/>

 Si conduces con lluvia. Reduce la velocidad y amplía la distancia de seguridad.

 Si hace falta, para el coche y espera que amaine.

 No cruces por pasos inundables ni márgenes de barrancos.

 En caso de emergencia, llama al 1·1·2

 Si conduïxes amb pluja. Reduïx la velocitat i amplia la distància de seguretat.

 Si cal, deten el cotxe i espera que amaine.


 No creues per passos inundables ni marges de barrancs.

 En cas d'emergència, telefona a l'1·1·2

<https://www.facebook.com/share/v/1BtTzDQUUU/>

 Se cierran los pasos inundables del término municipal debido al desbordamiento de barrancos, por las lluvias caídas en los términos municipales colindantes.


 Torrent en alerta roja por lluvias

 Es tanquen els passos inundables del terme municipal a causa del desbordament de barrancs, per les pluges caigudes en els termes municipals confrontants.

 Torrent en alerta roja per pluges

<https://www.facebook.com/share/v/1BtTzDQUUU/>

 Torrent suspende toda actividad tras el aviso nivel rojo por fuertes lluvias

 Suspensión de las clases, actividades extraescolares, parques, actividades deportivas, instalaciones municipales, centros de mayores, cierran hasta que se desactive el nivel rojo

🚧 Se han cerrado los pasos inundables del término municipal debido a las aguas provenientes de otros municipios de la Ribera

👮 24 agentes de Policía Local y Protección Civil refuerzan la vigilancia en zonas inundables y se pide a la ciudadanía que evite desplazamientos innecesarios

🔴 Torrent suspén tota activitat després de l'avís nivell roig per fortes pluges

✗ Suspensió de les classes, activitats extraescolars, parcs, activitats esportives, instal·lacions municipals, centres de majors, tanquen fins que es desactive el nivell roig

🚧 S'han tancat els passos inundables del terme municipal a causa de les aigües provinents d'altres municipis de la Ribera

👮 24 agents de Policia Local i Protecció Civil reforcen la vigilància en zones inundables i es demana a la ciutadania que evite desplaçaments innecessaris



🔴 Aviso Especial por el caudal del barranco del Poyo que se convierte luego en barranco de Torrent. Sigue lloviendo torrencialmente en la parte alta de la rambla, por Ribarroja. Mucha precaución

🚧 Los pasos inundables del barranco de l'Horteta permanecen cerrados

🔴 Avís Especial pel cabal del barranc del Poyo que es convertix després en barranc de Torrent. Continua plovent torrencialment en la part alta de la rambla, per Riba-roja de Túria. Molta precaució

🚧 Els passos inundables del barranc de l'Horteta romanen tancats

AVISO ESPECIAL

FECHA: 29/10/2024 HORA: 12:20

El Centro de Coordinación de Emergencias de la Generalitat informa:

ALERTA HIDROLÓGICA EN RAMBLA DEL POYO

Se recibe de la Confederación Hidrográfica del Júcar aviso de aumento de caudal en la rambla del POYO, con un registro de 264 m³/s en el aforo de Riba-Roja de Túria.

Se activa la alerta hidrológica en los municipios ribereños de la rambla.

La tendencia es ascendente y se mantienen las precipitaciones en la cabecera.

Los municipios deben mantener la observancia de la evolución y adoptar las medidas preventivas pertinentes para evitar el acceso a las riberas de las personas.

Desde la Confederación Hidrográfica y la Agencia Valenciana de Seguridad y Respuesta a las Emergencias se mantiene el seguimiento de la evolución del caudal para informar de cualquier riesgo que se pudiera producir.

En caso de producirse incidencias importantes en su municipio, deberá informar al Centro de Coordinación de Emergencias por los canales habituales o a través del teléfono de emergencias "112 Comunitat Valenciana".

Consejos a la población:

- No acercarse a las riberas de los ríos y barrancos que puedan estar activos.

Para más información también pueden consultar:

- Web del 112 CV: www.112cv.gva.es
- Twitter: @GVA112
- La App GVA 112 Avisos (disponible en Google Play y App Store)

🌧️ Barranc de L'horteta i el de Torrent en estos moments.

🌧️ Barranco de L'horteta y el de Torrent en estos momentos.

🔴 Seguimos en alerta roja, recuerda que los parques están cerrados, las clases suspendidas y las instalaciones municipales cerradas.

🌧️ ☁️ Mucha precaución esta tarde.

🔴 Seguim en alerta roja, recorda que els parcs estan tancats, les classes suspeses i les instal·lacions municipals tancades.

🌧️ ☁️ Molta precaució esta vesprada.





● La situación es muy complicada en estos momentos, rogamos que os alejéis de barrancos y riberas, lo primero es nuestra seguridad.

--

● La situació és molt complicada en estos moments, preguem que us allunyeu de barrancs i riberes, el primer és la nostra seguretat



● Se informa a los ciudadanos de Torrent que, debido a las condiciones meteorológicas adversas, es de suma importancia seguir todas las indicaciones de emergencia emitidas por las autoridades competentes.

✗ Se mantiene mañana la Suspensión de las clases, actividades extraescolares, parques, actividades deportivas, instalaciones municipales, centros de mayores,.

Recomendaciones:

-Evite desplazamientos innecesarios mientras persista la situación meteorológica.

-Evite zonas de riesgo: No se acerque a zonas de barrancos o áreas propensas a inundaciones.


🔴 S'informa els ciutadans de Torrent que, a causa de les condicions meteorològiques adverses, és de summa importància seguir totes les indicacions d'emergència emeses per les autoritats competents.

✗ Es manté demà la Suspensió de les classes, activitats extraescolars, parcs, activitats esportives, instal·lacions municipals, centres de majors,.

Recomanacions:

-Evite desplaçaments innecessaris mentre persistisca la situació meteorològica.

-Evite zones de risc: No s'acoste a zones de barrancs o àrees propenses a inundacions.



🔴 Ante el actual estado meteorológico, se insta a todos los ciudadanos de Torrent a seguir estrictamente las indicaciones de emergencia emitidas por las autoridades. Es fundamental actuar con responsabilidad para garantizar la seguridad de todos.

Recomendaciones:

-Evite salir de casa si no es absolutamente necesario.

-Atienda todas las instrucciones: Obedezca cualquier indicación emitida por los servicios de emergencia.

🔴 Davant l'actual estat meteorològic, s'insta a tots els ciutadans de Torrent a seguir estrictament les indicacions d'emergència emeses per les autoritats. És fonamental actuar amb responsabilitat per a garantir la seguretat de tots.

Recomanacions:

-Evite eixir de casa si no és absolutament necessari.

-Atenga totes les instruccions: Obeïsca qualsevol indicació emesa pels serveis d'emergència.

🏠 Unas 300 personas están siendo alojadas en el pabellón de El Vedat que se ha abierto para atender a las personas evacuadas.

🙏 Desde el Ayuntamiento queremos agradecer a las empresas y particulares que están colaborando con lo que pueden.

🔴 Recordamos que la situación es muy delicada en los barrancos.

--

🛖 Unes 300 persones estan sent allotjades en el pavelló del Vedat que s'ha obert per a atendre les persones evacuades.

🙏 Des de l'Ajuntament volem agrair a les empreses i particulars que estan col·laborant amb el que poden.

🔴 Recordem que la situació és molt delicada en els barrancs.
